



**BLOM  
ECOLOGIE**

Verbindt natuur en samenleving

# Quickscan Wet natuurbescherming Sjersestraat ong. te Almkerk

Oriënterend onderzoek ecologie in het kader van de Wet natuurbescherming

---

**blomecologie.nl**

## Colofon

Status:	Definitief
Project:	2021-439
Datum:	20 januari 2022
Samensteller:	[REDACTED] J
Collegiale toets:	[REDACTED] J
Opdrachtgever:	Sellenra Vastgoed Ontwikkeling
Contactpersoon:	[REDACTED] J

### Disclaimer

Blom Ecologie B.V. is niet aansprakelijk voor schade die voortkomt uit toepassing van de resultaten van werkzaamheden en/of gegevens verkregen van Blom Ecologie B.V.

Niets uit deze rapportage mag zonder schriftelijke toestemming van de opdrachtgever en Blom Ecologie B.V. worden gebruikt door derden. Onder gebruik worden alle vormen van kopie, openbaarmaking en elke andere toepassing begrepen. Deze rapportage mag alleen gebruikt worden voor het doel waarvoor het is samengesteld.

# Inhoud

<b>1 Inleiding</b>	<b>4</b>
1.1 Planlocatie	5
1.2 Beoogde ruimtelijke ingreep	5
<b>2 Methode</b>	<b>7</b>
2.1 Uitvoering onderzoek	7
2.2 Soortenbescherming	7
2.3 Gebiedsbescherming	8
2.4 Houtopstanden	9
2.5 Houdbaarheid en toepassing	10
<b>3 Beoordeling</b>	<b>11</b>
3.1 Soortenbescherming	11
3.2 Gebiedsbescherming	16
3.3 Houtopstanden	18
<b>4 Samenvatting</b>	<b>19</b>
4.1 Soortenbescherming	19
4.2 Gebiedsbescherming	19
4.3 Houtopstanden	19
<b>5 Conclusie</b>	<b>20</b>
5.1 Conclusie	20
5.2 Uitvoerbaarheid	20
5.3 Vervolgstappen	20
5.4 Te treffen maatregelen	20

# 1 Inleiding

Aan de Sjersestraat ong. te Almkerk is een agrarisch perceel zonder bebouwing of houtige vegetatie gesitueerd. De initiatiefnemer is voornemens op de planlocatie 13 kavels te plaatsen waar woningen gerealiseerd kunnen worden. Het bestemmingsplan voorziet niet in de beoogde ruimtelijke ingreep en dient derhalve te worden gewijzigd van agrarisch naar wonen.

De beoogde ruimtelijke ingreep heeft mogelijk een negatief effect op beschermde flora en fauna (soortenbescherming), beschermde natuurgebieden (gebiedsbescherming) en/of beschermde houtopstanden. Ten behoeve van de beoogde ruimtelijke ingreep geldt de wettelijke verplichting onderzoek te verrichten naar de aanwezigheid van beschermde flora en fauna en de mogelijke effecten van de ruimtelijke ingreep daarop.

Sellenra Vastgoed Ontwikkeling heeft Blom Ecologie verzocht de planlocatie te onderzoeken op aanwezigheid van beschermde soorten, gebieden en houtopstanden. Vervolgens wordt getoetst of de beoogde ruimtelijke ingreep uitvoerbaar is in het kader van de Wet natuurbescherming en/of provinciaal beleid.

## Onderzoeksdoelen

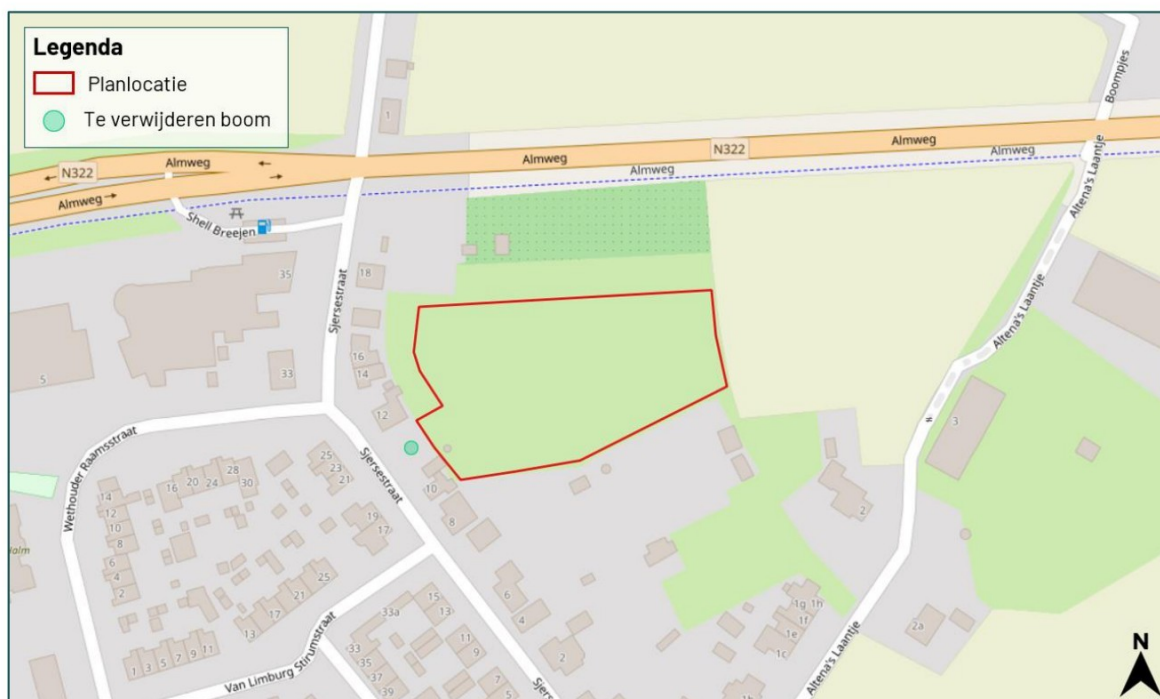
- Is het bestemmingsplan dat wordt opgesteld voor het project zoals hiervoor omschreven uitvoerbaar zoals het bepaalde in de Wro (art. 3.1.6 Bro)?
- Welke, krachtens de Wet natuurbescherming, beschermde flora en fauna zijn (potentieel) aanwezig op de planlocatie en welke negatieve effecten kunnen optreden als gevolg van de beoogde ruimtelijke ingreep?
- Heeft de beoogde ruimtelijke ingreep een negatief effect op de instandhoudingsdoelen van Natura 2000-gebieden of de wezenlijke kenmerken en waarden van provinciaal aangewezen beschermde gebieden.
- Leidt de beoogde ruimtelijke ingreep tot kap van houtopstanden zoals bedoeld in de Wet natuurbescherming?
- Dienen er vervolgstappen in het kader van de Wet natuurbescherming en/of provinciaal aangewezen beschermde gebieden te worden genomen, en zo ja, welke?



Figuur 1.1 De planlocatie is gelegen te Sjersestraat ong. te Almkerk.

## 1.1 Planlocatie

De planlocatie is gelegen aan de Sjersestraat ong. te Almkerk (figuur 1.2). De planlocatie betreft een (pony)weide waar geen bebouwing of verharding aanwezig. Tevens is er geen houtige vegetatie of oppervlaktewater aanwezig. Eén kastanjeboom ten westen van de planlocatie zal t.b.v. van een te realiseren inrit gekapt worden. In bijlage 1 zijn een aantal foto's opgenomen die een impressie geven van de planlocatie en de directe omgeving hiervan.



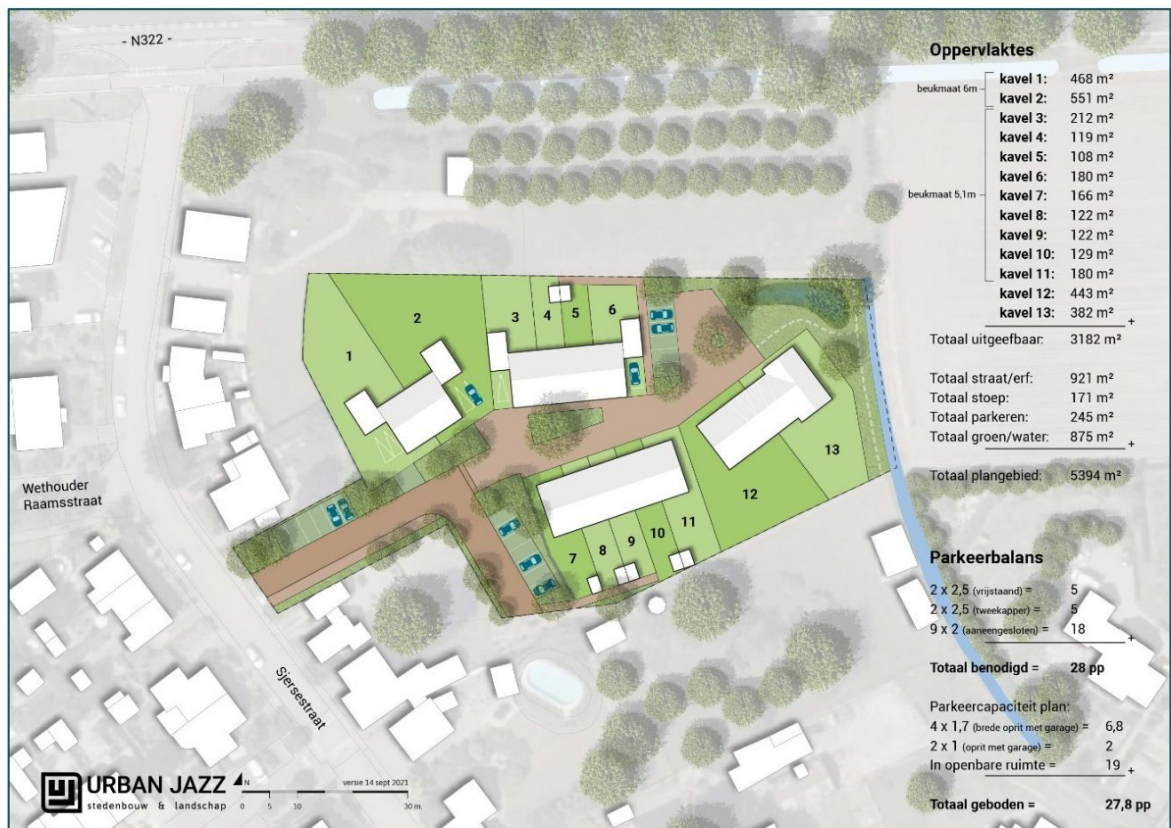
Figuur 1.2 De planlocatie (rood omkaderd) is gelegen aan de Sjersestraat ong. te Almkerk.

De directe omgeving van de planlocatie wordt gekenmerkt door vrijstaande woningen met tuinpercelen en agrarische percelen. De planlocatie grenst aan de oostzijde van de bebouwde kom van Almkerk. Circa 60 m te noorden van de planlocatie is de N322 gesitueerd. Circa 260 m ten zuidoosten stroomt de kleine rivier de Alm.

## 1.2 Beoogde ruimtelijke ingreep

De beoogde ruimtelijke ingreep betreft het realiseren van 13 kavels. Ten behoeve van deze ingreep zal één boom ten westen van de planlocatie gekapt worden. De functie van het perceel dient te wijzigen van agrarisch naar wonen. Onderstaand volgt een korte opsomming van de ingrepen en effecten:

- slopen van bebouwing: algemene sloopwerkzaamheden en afvoer sloopmateriaal;
- kappen van bomen: kapwerkzaamheden en afvoer hout;
- dempen van sloten: graaf- en dempwerkzaamheden;
- verwijderen terreininrichting, waaronder gedeelte van het groen: graafwerkzaamheden, transport (afvoer) van materiaal en groen;
- egaliseren terrein: graafwerkzaamheden en grondtransport;
- realisatie nieuwbouw: algemene bouwwerkzaamheden;
- revitalisatie terrein en aanleg verharding: allerhande (straat- en hoveniers) werkzaamheden.



Figuur 1.3 Visuele representatie van de beoogde situatie (bron: Urban Jazz Stedenbouw en Landschap).

# 2 Methode

Dit oriënterend onderzoek verkent alle relevante vakgebieden met betrekking tot de Wet natuurbescherming. Hierbij wordt een beoordeling gegeven van de aanwezigheid van specifieke potentie voor beschermde flora en fauna op de planlocatie, de betekenis van de planlocatie voor de aanwezige soorten en de effecten van de voorgenomen ingrepen op de soorten. Dit onderzoek bestaat uit een veldbezoek en raadpleging van externe bronnen. De reikwijdte bestaat uit de Wet natuurbescherming en de provinciale omgevingsverordening.

## 2.1 Uitvoering onderzoek

Het veldbezoek is een momentopname van de aanwezige flora en fauna. Op basis van dit veldbezoek wordt een inschatting gemaakt omtrent de mogelijke aanwezigheid van beschermde soorten. Tijdens het veldbezoek is de planlocatie nauwkeurig onderzocht, waarbij ook gelet werd op sporen en delen of restanten van planten en/of dieren. Het veldbezoek heeft plaatsgevonden op 18 januari 2022 en is uitgevoerd door ir. [REDACTED] en [REDACTED]. De weersomstandigheden tijdens het veldbezoek waren; droog, 8/8 bewolkt, 4° Celsius en windkracht 0-1 (Bft).

Vaak zijn er al gegevens bekend over een planlocatie en de directe omgeving hiervan. Deze gegevens worden onder andere beheerd in rapporten en naslagwerken en door de Nationale Database Flora en Fauna (NDFF). In NDFF wordt normaliter hierbij een straal van 2 km aangehouden rondom de planlocatie. Afhankelijk van het karakter en ligging van de planlocatie kan een afwijkende afstand aangehouden worden. Raadpleging van externe bronnen levert vaak nuttige aanvullende informatie op en biedt daarmee een volledig beeld van de (mogelijk) aanwezige flora en fauna.

## 2.2 Soortenbescherming

De soortenbescherming is opgedeeld in de volgende beschermingsregimes: Vogelrichtlijnsoorten (Wnb art. 3.1), Habitatrichtlijnsoorten (Wnb art. 3.5) en Andere soorten (Wnb art. 3.10). Hierin worden rust- en voortplantingsverblijfplaatsen en het functioneel leefgebied beschermd. Bij overtreding van een verbodsbepaling geldt een ontheffingsplicht.

### Vogelrichtlijn (Wnb art. 3.1)

1. Het is verboden opzettelijk van nature in Nederland in het wild levende vogels van soorten als bedoeld in artikel 1 van de Vogelrichtlijn te doden of te vangen.
2. Het is verboden opzettelijk nesten, rustplaatsen en eieren van vogels als bedoeld in het eerste lid te vernielen of te beschadigen, of nesten van vogels weg te nemen.
3. Het is verboden eieren van vogels als bedoeld in het eerste lid te rapen en deze onder zich te hebben.
4. Het is verboden vogels als bedoeld in het eerste lid opzettelijk te storen.
5. Het verbod, bedoeld in het vierde lid, is niet van toepassing indien de storing niet van wezenlijke invloed is op de staat van instandhouding van de desbetreffende vogelsoort.

### Habitatrichtlijn (Wnb art. 3.5)

1. Het is verboden in het wild levende dieren van soorten, genoemd in bijlage IV, onderdeel a, bij de Habitatrichtlijn, bijlage II bij het Verdrag van Bern of bijlage I bij het Verdrag van Bonn, in hun natuurlijk verspreidingsgebied opzettelijk te doden of te vangen.
2. Het is verboden dieren als bedoeld in het eerste lid opzettelijk te storen.
3. Het is verboden eieren van dieren als bedoeld in het eerste lid in de natuur opzettelijk te vernielen of te rapen.
4. Het is verboden de voortplantingsplaatsen of rustplaatsen van dieren als bedoeld in het eerste lid te beschadigen of te vernielen.

5. Het is verboden planten van soorten, genoemd in bijlage IV, onderdeel b, bij de Habitatrichtlijn of bijlage I bij het Verdrag van Bern, in hun natuurlijke verspreidingsgebied opzettelijk te plukken en te verzamelen, af te snijden, te ontwortelen of te vernielen.

#### Andere soorten (Wnb art. 3.10)

1. Onverminderd artikel 3.5, eerste, vierde en vijfde lid, is het verboden:
  - a. in het wild levende zoogdieren, amfibieën, reptielen, vissen, dagvlinders, libellen en kevers van de soorten, genoemd in de bijlage, onderdeel A, bij deze wet, opzettelijk te doden of te vangen;
  - b. de vaste voortplantingsplaatsen of rustplaatsen van dieren als bedoeld in onderdeel a opzettelijk te beschadigen of te vernielen, of
  - c. vaatplanten van de soorten, genoemd in de bijlage, onderdeel B, bij deze wet, in hun natuurlijke verspreidingsgebied opzettelijk te plukken en te verzamelen, af te snijden, te ontwortelen of te vernielen.

Van de verboden als bedoeld in *Andere soorten* Wnb art. 3.10 eerste lid kan door bevoegd gezag vrijstelling verleend worden voor het opzettelijk doden of vangen van individuen en voor het opzettelijk beschadigen of vernielen van voortplantingsplaatsen of vaste rustplaatsen voor bepaalde soorten.

Voor alle soorten in Nederland geldt dat er sprake is van een algemene zorgplicht (Wnb art. 1.11). Hierin wordt voorgeschreven dat nadelige gevolgen voor flora en fauna voorkomen moeten worden. Het uitgangspunt van de algemene zorgplicht is dat het doden, verwonden, verontrusten of beschadigen van flora en fauna wordt vermeden. Deze zorgplicht geldt voor iedereen.

In de Omgevingsverordening van Provincie Noord-Brabant is voor de volgende soorten vrijstelling opgenomen in het kader van ruimtelijke ontwikkelingen:

Tabel 2.1 *Vrijgestelde soorten in het kader van ruimtelijke ontwikkelingen in de provincie Noord-Brabant.*

Vrijgestelde soorten		
Aardmuis	Gewone pad	Ree
Bastaardkikker	Haas	Rosse woelmuis
Bosmuis	Huisspitsmuis	Tweekleurige bosspitsmuis
Bruine kikker	Kleine watersalamander	Veldmuis
Dwergmuis	Konijn	Vos
Dwergspitsmuis	Meerkikker	Wild zwijn
Egel	Ondergrondse woelmuis	Woelrat
Gewone bosspitsmuis		

## 2.3 Gebiedsbescherming

In Nederland zijn natuurgebieden aangewezen met een beschermde status. Deze natuurgebieden betreffen hoofdzakelijk Natura 2000-gebieden en provinciaal beschermde gebieden.

#### Natura 2000-gebieden

Voor werkzaamheden in Natura 2000-gebieden is bij mogelijke effecten een Voortoets vereist. Met de Voortoets wordt bepaald of de plannen mogelijk negatieve effecten hebben op de doelstellingen van Natura 2000-gebieden. Ten aanzien van Natura 2000-gebieden kunnen ook externe effecten als stikstofdepositie en licht- of geluidsuitstraling van invloed zijn. Bij negatieve effecten op beschermde natuurgebieden dient een vergunning voorhanden te zijn.

## Provinciaal beleid

Onderstaande teksten zijn gebaseerd op de meest recente versie van de Omgevingsverordening.

### Natuurnetwerk Brabant

Binnen het Natuurnetwerk Brabant geldt het 'nee, tenzij'-principe. Het uitgangspunt is dat een bestemmingplan van toepassing op het Natuurnetwerk Brabant strekt tot het behoud, herstel of de duurzame ontwikkeling van de ecologische waarden en kenmerken. Binnen het Natuurnetwerk Brabant gelden regels omtrent nieuwe ontwikkelingen. Zo is bijvoorbeeld het realiseren van nieuwvestiging toegestaan als een deel van het desbetreffende NNB door stedelijke gebied loopt, en de nieuwvestiging geen aantasting geeft aan de ecologische waarden en kenmerken van het NNB. Wanneer er sprake is van een groot openbaar belang en er geen alternatieven zijn, zijn ontwikkelingen binnen het NNB ook mogelijk. Bij verlies van ecologische waarden en kenmerken geldt een compensatieplicht.

### Groenblauwe mantel

De provincie streeft naar samenhangende aanpak van natuur, landschap en water die de omgevingskwaliteit en recreatiemogelijkheden versterkt en waardoor de gevolgen van klimaatveranderingen voor de natuur en het watersysteem beter kunnen worden opgevangen. Om de robuustheid van het systeem te bevorderen, zijn er gebieden opgenomen als verbinding tussen het Natuurnetwerk Brabant en het Landelijk gebied; de Groenblauwe mantel. Het beleid in de groenblauwe mantel is gericht op het behoud en vooral de ontwikkeling van natuur, watersysteem en landschap. Voor de natuur betekent dit vooral versterking van de leefgebieden voor plant- en diersoorten en de bevordering van de biodiversiteit buiten het NNB. Binnen de groenblauwe mantel is volop ruimte voor de ontwikkeling van gebruiksfuncties zoals landbouw en recreatie, met een meer extensief karakter en als die bijdragen aan de kwaliteiten van natuur, water en landschap. De ontwikkeling van nieuwe (kapitaal)intensieve functies, zoals stedelijke ontwikkeling of intensieve vormen van recreatie of en landbouw (zoals de bouw van kassen, (bezoekers-)intensieve recreatie, of concentratiegebieden voor intensieve landbouwfuncties) passen minder bij het karakter van deze gebieden. Daarom geldt binnen de groenblauwe mantel soms aanvullende regels voor de ontwikkeling van die functies. Het concrete beleid in een gebied behorend tot de groenblauwe mantel is uitgewerkt door de desbetreffende gemeente.

## 2.4 Houtopstanden

Houtopstanden onder de Wnb betreffen zelfstandige eenheden van bomen, boomvormers, struiken, hakhout of griend, met een oppervlakte van 1000 m<sup>2</sup> of meer, of een rijbeplanting met meer dan 20 bomen. Het is verboden een houtopstand geheel of gedeeltelijk te vellen of te doen vellen, met uitzondering van het periodiek vellen van griend- of hakhout, zonder voorafgaand melding te doen bij gedeputeerde staten. Ingeval een houtopstand geheel of gedeeltelijk is geveld, dient deze binnen drie jaar herplant te worden.

Het vellen van houtopstanden is niet meldingsplichtig in het kader van de Wnb als het één van de volgende typen houtopstanden betreft (Wnb art. 4.1):

- a) houtopstanden binnen de door gemeenteraad vastgestelde grenzen van de bebouwde kom;
- b) houtopstanden op erven of in tuinen;
- c) fruitbomen en windschermen om boomgaarden;
- d) naaldbomen, kennelijk bedoeld om te dienen als kerstbomen, niet ouder dan twintig jaar;
- e) kweekgoed;
- f) uit populieren of wilgen bestaande: (1) wegbeplantingen, (2) beplantingen langs waterwegen en/of (3) éénrijige beplantingen langs landbouwgronden;
- g) het dunnen van een houtopstand;
- h) uit populieren, wilgen, essen of elzen bestaande beplantingen die kennelijk zijn bedoeld voor de productie van houtige biomassa, indien zij: (1) ten minste eens per tien jaar worden geoogst, (2) bestaan uit minstens tienduizend stoven per hectare per beplantingseenheid, zijnde een aaneengesloten beplanting die niet wordt doorsneden door onbeplante stroken breder dan twee meter, en (3) zijn aangelegd na 1 januari 2013.

## 2.5 Houdbaarheid en toepassing

De beoogde ruimtelijke ingreep wordt getoetst aan de actuele wetgeving en provinciale verordening. Over het algemeen heeft een quickscan Wet natuurbescherming een houdbaarheid van 3 jaar, mits binnen deze periode de omstandigheden op de planlocatie, de wetgeving en de provinciale verordening niet wezenlijk veranderen.

# 3 Beoordeling

## 3.1 Soortenbescherming

Op basis van het veldbezoek en de bureaustudie wordt per soortgroep besproken wat de potentie van de planlocatie en de directe omgeving daarvan voor het voorkomen van soorten is, en welke effecten daarop te verwachten zijn ten gevolge van de beoogde ruimtelijke ingreep. Voor een aantal van de nationaal beschermde soorten geldt vrijstelling in het kader van ruimtelijke ontwikkelingen. In de voorliggende beoordeling is specifiek gelet op de potentiële aanwezigheid van beschermde soorten waarvoor geen vrijstelling geldt.

### Planten

Binnen een straal van 2 km van de planlocatie is het voorkomen van beschermde planten niet bekend (NDFP 2012-2022). De planlocatie betreft een weideperceel welke begraasd wordt door pony's. De aanwezigheid van beschermde planten op het perceel is zeer onwaarschijnlijk, gezien de meeste beschermde planten op kalkrijke plaatsen staan. Ter plaatse van de planlocatie is hoofdzakelijk sprake van grasvegetatie. Een kastanjeboom ten westen van het perceel zal worden gekapt. De beoogde ruimtelijke ingreep leidt niet tot aantasting van beschermde en/of kwetsbare vegetatie. Gelet op de functie, ligging en het gebruik van het perceel in relatie tot de habitatpreferentie van kwetsbare en zeldzame soorten wordt de aanwezigheid hiervan niet verwacht. kan worden uitgesloten dat er sprake is van het opzettelijk vernielen van beschermde planten in hun natuurlijke verspreidingsgebied.

### Grondgebonden zoogdieren

Binnen een straal van 2 km is de aanwezigheid bekend van de volgende zoogdieren: bever, bosmuis, bruine rat, bunzing, dwergmuis, egel, haas, huismuis, huisspitsmuis, konijn, mol, ree, rosse woelmuis, veldmuis, vos, wezel en woelrat (NDFP 2012-2022). Voor de volgende soorten geldt dat deze beschermd zijn onder de Wet natuurbescherming en dat er geen vrijstelling geldt in het kader van ruimtelijke ontwikkelingen: bever, bunzing en wezel.

Bevers leven in het overgangsg gebied tussen water en land, namelijk moerassen, langs beken, rivieren, meren en kanalen. De aanwezigheid van goed bereikbare bomen en struiken op de oever is een vereiste (BIJ12 kennisdocument Bever, 2017). Door het ontbreken van deze elementen kan de aanwezigheid van bever binnen de planlocatie uitgesloten worden.

De bunzing en wezel behoren tot de kleine marterachtigen. De soorten komen voor in kleinschalig parklandschap waarbij de aanwezigheid van voldoende dekking- en schuilmogelijkheden belangrijk is. Voorbeelden hiervan zijn laanvormige bosschages, braamstruwelen, ruige vegetatie, takkenhopen en stenenstapels. Dergelijke elementen zijn niet aanwezig op de planlocatie. Tevens biedt de (pony)weide zeer beperkte foerageermogelijkheden. Het voorkomen van de bunzing en wezel en de aanwezigheid van functioneel leefgebied is derhalve uitgesloten.

Door vorengenoemde is het uitgesloten dat de planlocatie een essentiële functie bevat voor soorten van de Habitatrichtlijn en niet vrijgestelde Andere soorten. De planlocatie heeft enkel mogelijk een functie voor algemene soorten. Dit betreft met name konijn, mol en veldmuis. Dergelijke soorten zijn dermate opportunistisch dat in de directe omgeving voldoende vergelijkbaar habitat aanwezig is waar ze zich al dan niet tijdelijk kunnen ophouden. Bovendien geldt voor dergelijke algemene soorten vrijstelling in het kader van ruimtelijke ontwikkelingen. Op en rondom de planlocatie zijn geen holen, nesten of sporen aangetroffen die duiden op de aanwezigheid van beschermde zoogdiersoorten die buiten de Omgevingsverordening van de provincie vallen (zie Wnb art. 3.10). Er is ten aanzien van grondgebonden zoogdieren geen sprake van overtreding van verbodsbepalingen in het kader van de Wet natuurbescherming.

## **Vleermuizen**

Binnen een straal van 2 km is het voorkomen bekend van de volgende vleermuissoorten: bosvleermuis, gewone dwergvleermuis, laatvlieger en ruige dwergvleermuis (NDFP 2012-2022). Onder de Wet natuurbescherming zijn alle in Nederland voorkomende vleermuizen als Habitatrictlijnsoorten beschermd (Wnb art. 3.5). Laanvormige bomenrijen, oude bomen met gaten en scheuren, (oude) gebouwen met kieren en spleten en/of structuurrijke groenelementen kunnen een functioneel onderdeel zijn van een vleermuishabitat. Ongeacht de mogelijke aanwezigheid van vleermuisverblijfplaatsen kunnen vleermuizen gebruikmaken van de planlocatie tijdens vliegbewegingen en foerageeractiviteiten. Hier dienen in het kader van de algemene zorgplicht mogelijk maatregelen genomen te worden (zie H5.4).

Op de planlocatie is de te kappen boom geïnspecteerd op de aanwezigheid van boomholten loshangende bastdelen, scheuren, spleten of andere openingen welke kunnen dienen als verblijfplaats. In de boom zijn geen boomholten aangetroffen. De ontwikkeling resulteert derhalve niet in het wegnemen van verblijfplaatsen van boombewonende vleermuizen.

Op de planlocatie is geen bebouwing aanwezig. Derhalve kan op voorhand uitgesloten worden dat de beoogde ontwikkeling leidt tot het wegnemen van verblijfplaatsen van gebouwde vleermuizen.

Hoewel het uitgesloten is dat vleermuizen de planlocatie gebruiken als verblijfplaats, bestaat de mogelijkheid dat vleermuizen de planlocatie gebruiken als foerageergebied en/of vliegroute. Op de planlocatie is geen sprake van bebouwing of houtige vegetatie. Tevens is er voldoende geschikt foerageergebied in de directe omgeving. Derhalve is er geen sprake van aantasting van een essentiële vliegroute of foerageergebied.

## **Amfibieën**

Binnen een straal van 2 km is de aanwezigheid bekend van de volgende amfibieënsoorten: bastaardkikker, bruine kikker, gewone pad, heikikker en kleine watersalamander (NDFP 2012-2022). Voor de heikikker geldt dat deze beschermd is onder de Wet natuurbescherming en dat er geen vrijstelling geldt in het kader van ruimtelijke ontwikkelingen.

Amfibieën leven zowel in een aquatisch als terrestrische omgeving. Deze omgevingen betreffen voortplantingswater, foerageergebieden en overwinteringsstructuren. Deze habitatonderdelen dienen op korte afstand van elkaar te liggen. De dichtstbijzijnde waarneming van heikikker is op circa 1,3 km ten zuiden van de planlocatie (NDFP 2012-2022). Op de planlocatie of binnen de invloedssfeer van de beoogde ontwikkeling is geen sprake van oppervlakte water. Gezien het gebruik van de planlocatie is er tevens geen sprake van geschikt landhabitat voor de heikikker. Derhalve wordt de aanwezigheid van de heikikker op de planlocatie uitgesloten.

Het is niet uit te sluiten dat algemene soorten, zoals de bruine kikker en gewone pad voorkomen op de planlocatie. Deze dieren vallen echter onder de vrijstelling voor ruimtelijke ontwikkelingen op basis van de vastgestelde provinciale verordeningen. Er is ten aanzien van amfibieën geen sprake van overtreding van verbodsbepalingen in het kader van de Wet natuurbescherming.

## **Reptielen**

Binnen een straal van 2 km is de aanwezigheid van inheemse reptielen niet bekend (NDFP 2012-2022). Voor alle inheemse reptielen geldt dat deze beschermd zijn onder de Wet natuurbescherming en geen vrijstelling geldt in het kader van ruimtelijke ontwikkelingen.

Reptielen zijn over het algemeen verbonden aan structuurrijke en weinig verstoorte biotopen als heidevelden, bosgebied en natuurlijke oevers. Gezien de afwezigheid van structuurrijke biotopen en de hoge mate van menselijke verstoring is het voorkomen van beschermde reptielen binnen het plangebied uitgesloten. Er is ten aanzien van reptielen geen sprake van overtreding van verbodsbepalingen in het kader van de Wet natuurbescherming.

## Vissen

Binnen een straal van 2 km is de aanwezigheid bekend van de grote modderkruiper (NDFP 2012-2022). Op de planlocatie en binnen de invloedssfeer van de beoogde ruimtelijke ingreep bevindt zich geen oppervlaktewater. Er is derhalve ten aanzien van vissen geen sprake van overtreding van verbodsbepalingen in het kader van de Wet natuurbescherming.

## Insecten en andere ongewervelden

Binnen een straal van 2 km is de aanwezigheid bekend van de volgende beschermde insecten of ongewervelden: platte schijfhoren en rivierrombout (NDFP 2012-2022).

De platte schijfhoren en rivierrombout zijn gebonden aan waterrijke gebieden. Op de planlocatie en binnen de invloedssfeer van de planlocatie is geen oppervlaktewater aanwezig. Derhalve wordt het voorkomen van de platte schijfhoren en rivierrombout op de planlocatie uitgesloten.

Op de planlocatie is geen sprake van specifieke omstandigheden die duiden op de mogelijke aanwezigheid van beschermde insecten of andere ongewervelden. Er is ten aanzien van insecten en andere ongewervelden geen sprake van overtreding van verbodsbepalingen in het kader van de Wet natuurbescherming.

## Vogels

Op de planlocatie en de directe omgeving hiervan zijn tijdens het veldbezoek de volgende soorten waargenomen: houtduif, kauw, koolmees, roek, spreeuw en Turkse tortelduif.

### Vogels - Jaarrond beschermde nestlocaties (cat. 1 t/m 4)

De huismus broedt vrijwel altijd bij bebouwing en bouwt zijn nesten onder dakpannen, onder golfplaten, kieren/gaten in de muur en in spantconstructies. Vanuit de nestlocatie en/of vanaf een uitzichtpunt moet de huismus zijn omgeving kunnen zien. Hierbij moet er in de directe omgeving continu voedsel te vinden zijn in de vorm van zaden van grassen en onkruiden en larven van insecten. Daarnaast moet er beschutting nabij de foerageerlocaties, voldoende jaarrond groene struiken of heesters, plaatsen met stof en grind voor stofbaden en water voor waterbaden aanwezig zijn (BIJ12 kennisdocument Huismus, 2017). Op de planlocatie is geen sprake van bebouwing en houtige vegetatie. Het voorkomen van nestlocaties en essentieel leefgebied van huismus op de planlocatie kan derhalve uitgesloten worden.

De gierzwaluw heeft als oorspronkelijk rotsbewoner de rotsen ingeruild voor bebouwing. De soort broedt daardoor hoofdzakelijk in stedelijk gebied in donkere holtes van ventilatieschachten, spleten in muren en onder (pannen)daken (BIJ12 kennisdocument Gierzwaluw, 2017). Gezien de afwezigheid van bebouwing kan eveneens de aanwezigheid van gierzwaluw op de planlocatie uitgesloten worden.

In agrarisch gebied kan sprake zijn van jachtgebied van uilen met jaarrond beschermde nesten. Van het wegnemen van rust- of nestplaatsen is op voorhand geen sprake. Op het perceel zijn geen sporen van uilen met jaarrond beschermde nesten (kerkuil en steenuil) aangetroffen. Ook is de aanwezigheid van rustplaatsen en/of nesten van dergelijke soorten op korte afstand onbekend (NDFP 2012-2022). Wegens het grote aanbod van vergelijkbare al dan niet geschiktere percelen is er geen sprake van functioneel leefgebied van uilen.

Er zijn geen grote nesten of horsten aangetroffen in de bomen rondom de planlocatie. De aanwezigheid van in bomen broedende soorten als buizerd, sperwer en ransuil kan uitgesloten worden. Wegens het grote aanbod van vergelijkbare al dan niet geschiktere percelen is er geen sprake van functioneel leefgebied van uilen en roofvogelsoorten.

Tijdens het veldbezoek zijn in de bomen langs de N322, op circa 70 m van de planlocatie, meerdere nesten van roeken waargenomen. Bekende waarnemingen laten zien dat op deze locatie al meerdere jaren roeken hier nestelen (NDFP 2012-2022). Nesten van roeken zijn jaarrond beschermd. Tevens zijn er foeragerende roeken waargenomen op de planlocatie. Roeken foerageren het meest op vochtige, door melkvee begraasde en/of bemeste graslanden en op (net bewerkt) akkerland. Meestal wordt er binnen een straal van 1,5 km van de kolonielocatie gevoerageerd (BIJ12 kennisdocument Roek, 2017). Ten gevolge van de beoogde ontwikkeling wordt circa 0,28 hectare foerageergebied voor de roek weggenomen. Figuur 3.1 geeft weer dat er ruim voldoende alternatief foerageergebied (grasland of

akkerland) aanwezig is binnen een straal van 1,5 km van de kolonielocatie. Gezien de ruime hoeveelheid van alternatief foerageergebied leidt het wegnemen van het foerageergebied op de planlocatie niet tot het ongeschikt maken van de nestlocaties van de roek. Tevens nesten de roeken reeds op korte afstand van woningen, een autobedrijf en tankstation en een drukke weg. Derhalve is het aan te nemen dat de roeken redelijk ongevoelig zijn voor verstoring. Derhalve worden negatieve effecten ten gevolge van de beoogde ontwikkeling op de roek uitgesloten.



Figuur 3.1 Groen omcirkeld een straal van 1,5 km van de kolonielocatie (blauw omkaderd). Dit laat zien dat er ruim voldoende alternatief foerageergebied (grasland en/of akkerland) aanwezig is voor de roek.



Figuur 3.2 Waargenomen nestlocaties van roeken in de bomen langs de N322 nabij de planlocatie.

Er is wat betreft vogels met jaarrond beschermde nesten geen sprake van het vangen of doden van individuen, het wegnemen van rust- of nestplaatsen, of het wegnemen van structuren die essentieel zijn in het functioneren van rust- of nestplaatsen.

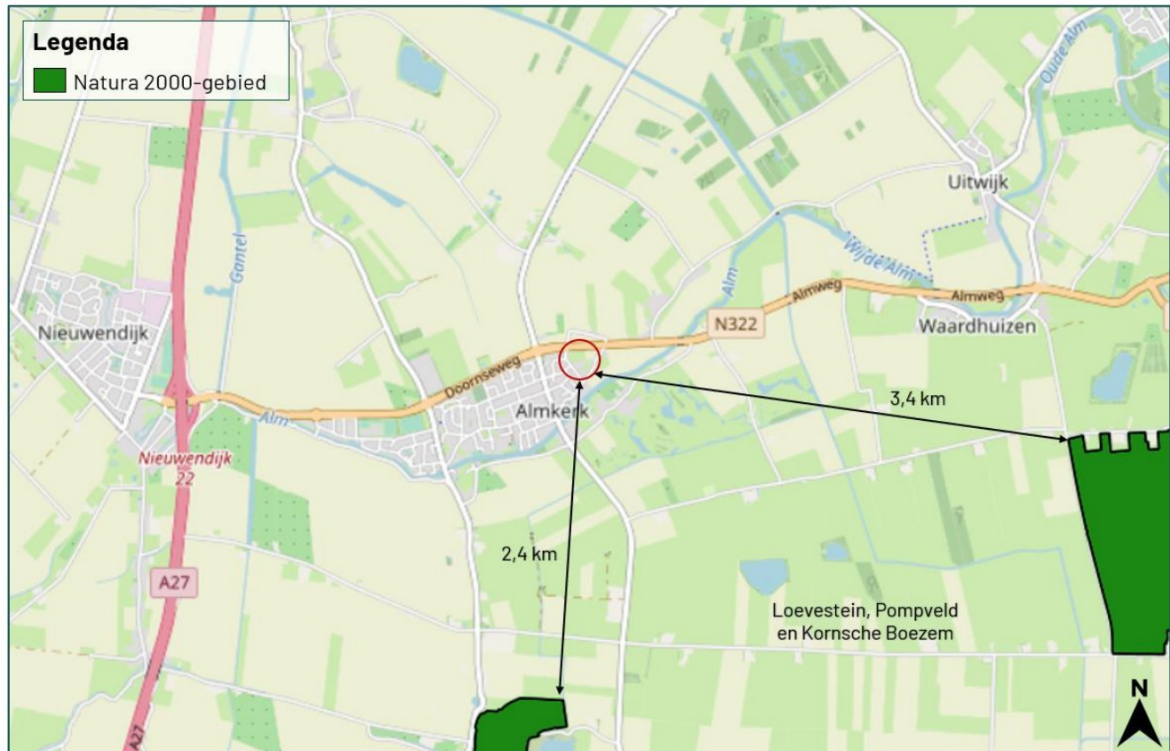
### **Vogels - Algemene broedvogels en cat. 5**

De planlocatie voorziet in beperkt voedselaanbod en structuurrijke schuilgelegenheden voor algemene soorten. De struiken, bomen en bebouwing rondom de planlocatie vormen voor algemene broedvogels zoals merel, duiven en kleine zangvogels geschikte nestlocaties. Ten tijde van het veldbezoek zijn meerdere spreeuwen waargenomen rondom de aanwezige bebouwing en foeragerend op de (pony)weide. De omliggende bebouwing wordt niet aangetast in de beoogde ontwikkeling. Gezien voldoende alternatieven is er geen sprake van essentieel foerageergebied voor de spreeuw. Gedurende het broedseizoen zijn de nesten en de functionele leefomgeving van voornoemde soorten beschermd. Het broedseizoen vangt aan onder bepaalde klimatologische omstandigheden en betreft indicatief de periode 15 maart t/m 15 juli. Ten aanzien van algemene broedvogels en categorie 5 soorten kunnen de (kap)werkzaamheden worden opgestart buiten het broedseizoen en/of na het ongeschikt maken van de planlocatie. Indien de beoogde werkzaamheden in het broedseizoen worden opgestart dient de locatie voorafgaand aan de werkzaamheden geïnspecteerd te worden door een ter zake deskundige.

## 3.2 Gebiedsbescherming

### Natura 2000

De planlocatie maakt geen deel uit van een Natura 2000-gebied. Op een afstand van circa 2,4 km ligt het Natura 2000-gebied 'Loevestein, Pompveld en Kornsche Boezem' (figuur 3.1).



Figuur 3.3 De planlocatie ligt op een afstand van circa 2,4 km tot het Natura 2000-gebied 'Loevestein, Pompveld en Kornsche Boezem' (bron: arcgis.com).

De beoogde ruimtelijke ingreep betreft de realisatie van 13 kavels waar woningen gerealiseerd zullen worden. Ondanks dat deze buiten een Natura 2000-gebied uitgevoerd wordt, kunnen er nog steeds effecten optreden. Voor een aantal effecten (trillingen, geluid, optische verstoring etc.) geldt dat de afstand tot de omliggende Natura 2000-gebieden per definitie te groot is om te resulteren in negatieve effecten. Een toename in stikstofdepositie kan een negatief effect sorteren op stikstofgevoelige habitattypen en leefgebieden. Ten opzichte van de huidige situatie leidt de beoogde ruimtelijke ingreep in de gebruiksfase tot een toename in het aantal verkeersbewegingen. De nieuwbouw zal zonder gasaansluiting in de gebruiksfase geen stikstofuitstoot hebben.

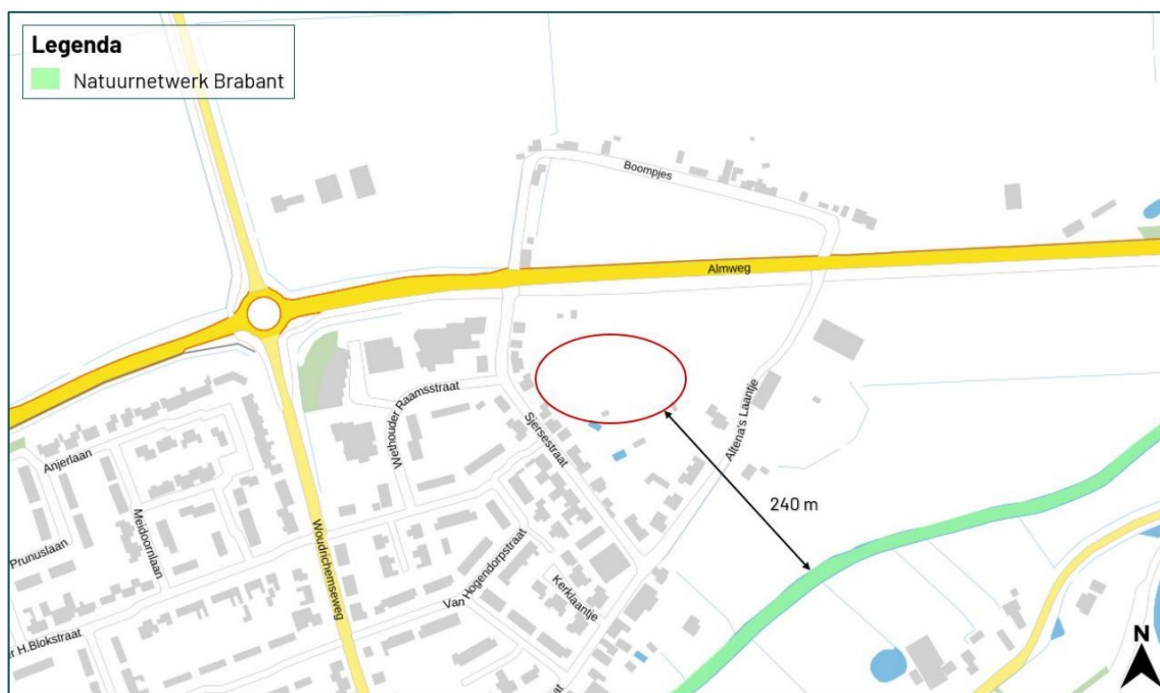
Gedurende de bouwfase kan er een beperkte en tijdelijke stikstofemissie verwacht worden ten gevolge van het gebruik van mobiele werktuigen en bijbehorende verkeersbewegingen. De Wet natuurbescherming bevat ten gevolge van de Stikstofwet per d.d. 1 juli 2021 een partiële vrijstelling voor activiteiten gedurende de bouwfase. Hiermee kunnen de gevolgen van stikstofdepositie op Natura 2000-gebieden door aangewezen activiteiten van de bouwsector buiten beschouwing worden gelaten (Wnb art. 2.9a). De juridische status van deze partiële vrijstelling kan in de toekomst wijzigen. Als activiteiten van de bouwsector worden aangewezen (algemene maatregelen van bestuur stikstofreductie en natuurverbetering):

- het verrichten van een bouwactiviteit of een sloopactiviteit die het feitelijk verrichten van bouw- of sloopwerkzaamheden aan een bouwwerk betreft, met inbegrip van de daarmee samenhangende vervoersbewegingen;
- het aanleggen, veranderen of verwijderen van een werk, met inbegrip van de daarmee samenhangende vervoersbewegingen.

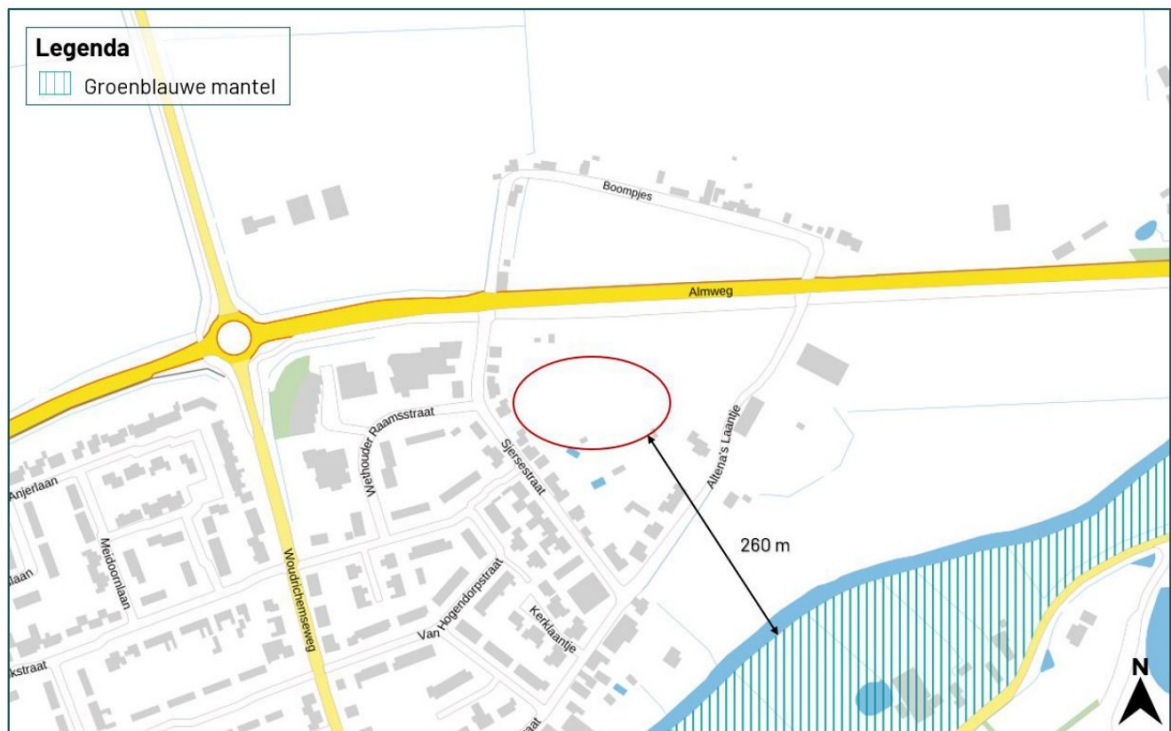
Gezien de afstand (2,4 km) is tussen het plangebied en het Natura 2000-gebied 'Loevestein, Pompveld en Kornsche Boezem' en de omvang van het project wordt geadviseerd om een berekening met de AERIUS Calculator uit te voeren. Hiermee kan inzichtelijk gemaakt worden of er sprake is van een verhoging van de stikstofdepositie binnen stikstofgevoelige habitattypen of leefgebieden van Natura 2000-gebieden.

### Provinciaal aangewezen gebieden

De planlocatie maakt geen deel uit van een beschermd gebied betreffende het Natuurnetwerk Brabant of de Groenblauwe mantel. Op een afstand van circa 240 m ligt het Natuurnetwerk Brabant (figuur 3.2). Op een afstand van circa 260 m ligt de Groenblauwe mantel (figuur 3.3). Ten aanzien van het Natuurnetwerk Brabant geldt dat externe werking (o.a. geluid, licht of betreding) een toetsingskader biedt. Gezien de afstand van de planlocatie en het NNB en de daar tussenliggende barrières is het op voorhand uitgesloten dat de beoogde ontwikkeling leidt tot significante aantasting van ecologische waarden binnen het NNB. Negatieve effecten op het NNB zijn derhalve uitgesloten.



Figuur 3.4 De planlocatie ligt op een afstand van circa 240 m tot het Natuurnetwerk Brabant.



Figuur 3.5 De planlocatie ligt op een afstand van circa 260 m tot de Groenblauwe mantel.

### 3.3 Houtopstanden

#### Wet natuurbescherming

In de beoogde ingreep zijn geen kapwerkzaamheden voorzien aan (i) zelfstandige eenheden van bomen, boomvormers, struiken, hakhout of griend, met een oppervlakte van 1000 m<sup>2</sup> of meer of (ii) een rijbeplanting met meer dan 20 bomen. Een meldingsplicht in het kader van Wnb is niet noodzakelijk.

#### Algemene Plaatselijke Verordening

Naast het landelijk en provinciaal beleid waar deze beoordeling op wordt getoetst hebben gemeenten echter vaak een eigen beleid omtrent het kappen dan wel vellen van bomen en struiken. Dit is vaak opgenomen in een Algemene Plaatselijke Verordening (APV). Gemeentelijke Verordeningen mogen niet strijdig zijn met landelijk/provinciaal beleid. Het is derhalve aanbevelingswaardig om in de voorbereidende fase de bepalingen in de APV af te stemmen met de gemeente om conflicterende situaties in een later stadium te voorkomen.

# 4 Samenvatting

## 4.1 Soortenbescherming

De planlocatie heeft geen essentiële betekenis voor beschermde soorten. De planlocatie is mogelijk geschikt leefgebied voor soorten welke niet beschermd zijn (behoudens de algemene zorgplicht) en/of waarvoor een vrijstelling geldt. Voor broedvogels geldt dat de nesten van alle soorten beschermd zijn tijdens het broedseizoen (indicatief 15 maart – 15 juli).

Tabel 4.1 Overzicht van de Soortenbescherming.

Soortgroep	Bescherming Wnb	Soortspecifiek onderzoek	Mogelijke functie planlocatie
Planten		Nee	
Grondgebonden zoogdieren		Nee	
Vleermuizen		Nee	
Amfibieën		Nee	
Reptielen		Nee	
Vissen		Nee	
Insecten en andere ongewervelden		Nee	
Vogels (cat. 1 t/m 4)		Nee	
Vogels (Algemeen en cat. 5)		Nee	

## 4.2 Gebiedsbescherming

De planlocatie maakt geen onderdeel uit van een Natura 2000-gebied of provinciaal aangewezen beschermde gebieden. Gelet op de aard van de werkzaamheden, de afstand tot de gebieden en de beoogde situatie dienen de effecten van stikstofemissie inzichtelijk gemaakt te worden. Dit kan middels de AERIUS Calculator.

Tabel 4.2 Overzicht van beschermde gebieden in het kader van gebiedsbescherming.

Gebiedsbescherming	Afstand	Effecten	Nader onderzoek
Natura 2000	2,4 km	Stikstof	AERIUS
Natuurnetwerk Brabant	240 m	Geen	N.v.t.
Groenblauwe mantel	260 m	Geen	N.v.t.

## 4.3 Houtopstanden

Op de planlocatie zijn geen houtopstanden aanwezig waarvoor bij kap een meldingsplicht geldt in het kader van de Wet natuurbescherming.

# 5 Conclusie

## 5.1 Conclusie

De realisatie van 13 kavels waar woningen gebouwd zullen worden aan de Sjersestraat ong. te Almkerk is uitvoerbaar zoals bepaald in de Wro (art. 3.1.6 Bro).

## 5.2 Uitvoerbaarheid

De beoogde ruimtelijke ingreep leidt niet tot overtreding van verbodsbepalingen omtrent soortenbescherming en houtopstanden in het kader van de Wet natuurbescherming. Om negatieve effecten omtrent gebiedsbescherming uit te sluiten, dient vooraf een berekening door middel van de AERIUS Calculator uitgevoerd te worden. Tijdens de uitvoering van de werkzaamheden dient rekening te worden gehouden met de (mogelijke) aanwezigheid van zoogdieren en algemene broedvogels (in het kader van algemene Zorgplicht). Voor deze soorten dienen maatregelen te worden getroffen om effecten te voorkomen.

## 5.3 Vervolgstappen

Voor de beoogde ruimtelijke ingreep dient rekenkundig inzichtelijk te worden gemaakt of er sprake is van een verhoging van stikstofdepositie binnen stikstofgevoelige habitattypen en leefgebieden van Natura 2000-gebieden. Dit kan middels de AERIUS calculator.

## 5.4 Te treffen maatregelen

- Tijdens de werkzaamheden moet voorzichtig worden gehandeld met alle voorkomende flora en fauna (algemene zorgplicht).
- Wanneer ondanks zorgvuldig handelen, onderzoek en advies schade lijkt te ontstaan voor beschermde flora en fauna, dient direct contact opgenomen te worden met een ter zake deskundige.
- Eventueel aanwezige vegetatie of bodemmateriaal (takken, stronken) voorafgaand aan de werkzaamheden gefaseerd verwijderen. Dit om grondgebonden dieren de kans te bieden zelfstandig de planlocatie te verlaten.
- Er wordt gelegenheid gegeven aan dieren, die tijdens de werkzaamheden worden gevonden, te vluchten of zich te verplaatsen naar een schuilplaats buiten het bereik van de werkzaamheden.
- De planlocatie tijdens de werkzaamheden en in de nieuwe situatie bij voorkeur niet verlichten en in de periode april-oktober de werkzaamheden tussen zonsopgang en zonsondergang uitvoeren (buiten schemerperiodes). Mocht verlichting noodzakelijk zijn hierbij een vleermuisvriendelijke verlichtingswijze toepassen (amberkleurig licht, lichtbundel nederwaarts richten, toepassen geconvergeerde lichtbundel).
- De kapwerkzaamheden opstarten of uitvoeren buiten het broedseizoen van vogels (indicatief medio maart t/m medio juli). Als dit niet mogelijk is dienen de potentiële nestlocaties van algemene broedvogels ruim voorafgaand aan het broedseizoen ongeschikt of ontoegankelijk gemaakt te worden. E.e.a. op aanwijzing van deskundige. Als werkzaamheden in het broedseizoen worden uitgevoerd die mogelijk resulteren in het wegnemen of verstoren van broedgevallen dient voor aanvang door een ter zake deskundig gecontroleerd te worden of er broedvogels aanwezig zijn.

## Bronvermelding

Bouwens, S, 2017. Handreiking kleine marters in relatie tot soortbescherming. Zoogdierverseniging in opdracht van de provincie Noord-Brabant.

Broekhuizen, S., K. Spoelstra, J.B.M. Thissen, K.J. Canters & J.C. Buys (redactie) 2016. Atlas van de Nederlandse zoogdieren. – Natuur van Nederland 12. Naturalis Biodiversity Center & EIS Kenniscentrum Insecten en andere ongewervelden, Leiden.

Creemers, R.C.M & J.J.C.W. van Delft (RAVON) (redactie), 2009. De amfibieën en reptielen van Nederland. –Nederlandse fauna 9. Nationaal Natuurhistorisch Museum Naturalis, European Invertebrate Survey – Nederland, Leiden.

### Geraadpleegde documenten (BIJ12, 2017)

Kennisdocument Bever (*Castor fiber*)

Kennisdocument Gewone dwergvleermuis (*Pipistrellus pipistrellus*)

Kennisdocument Gierzwaluw (*Apus apus*)

Kennisdocument Huismus (*Passer domesticus*)

Kennisdocument Roek (*Corvus frugilegus*)

Kennisdocument Ruige dwergvleermuis (*Pipistrellus nathusii*)

### Geraadpleegde websites

[www.arcgis.com](http://www.arcgis.com)

[www.bij12.nl](http://www.bij12.nl)

[www.nationaalgeoregister.nl](http://www.nationaalgeoregister.nl)

[www.ndff.nl](http://www.ndff.nl)

[www.noord-brabant.maps.arcgis.com](http://www.noord-brabant.maps.arcgis.com)

[www.noord-brabant.tercera-ro.nl](http://www.noord-brabant.tercera-ro.nl)

[www.ravon.nl](http://www.ravon.nl)

[www.ruimtelijkeplannen.nl](http://www.ruimtelijkeplannen.nl)

[www.vleermuisprotocol.nl](http://www.vleermuisprotocol.nl)

[www.vlinderstichting.nl](http://www.vlinderstichting.nl)

[www.wilde-planten.nl](http://www.wilde-planten.nl)

[www.zoogdierverseniging.nl](http://www.zoogdierverseniging.nl)

Bijlage 1 Fotografische impressie

## Bijlage 1 Fotografische impressie



*Figuur 1 De planlocatie is gelegen aan de Sjersestraat ong. te Almkerk en betreft een (pony)weide. De beoogde ruimtelijke ingreep betreft de realisatie van 13 kavels waar woningen gerealiseerd zullen worden.*



Figuur 2 De te kappen kastanje ten westen van de planlocatie.



**BLOM  
ECOLOGIE**

Verbindt natuur en samenleving

Koeweistraat 2

4181 CD Waardenburg

0418 820 288

**blomecologie.nl**

## Toelichting grondslagen

In dit document kunt u secties vinden die onleesbaar zijn gemaakt. Deze informatie is achterwege gelaten op basis van de Wet open overheid (Woo). De letter die hierbij is vermeld correspondeert met de bijbehorende grondslag in onderstaand overzicht.

### **J** Art. 5.1 lid 2 sub e

Het belang van de openbaarmaking van deze informatie weegt niet op tegen het belang van de eerbiediging van de persoonlijke levenssfeer van betrokkenen