




Advies Selectiebesluit	Plangebied	Sjersestraat (ong.) - Almkerk	
	Gemeente	Altena	
	Type onderzoek	BOZ en IVO-(verkennde fase)	
	Opsteller	Transect archeologie	


Rapport	Magdelijns, N. & J.G.E. Melman, 2022: Almkerk, Sjersestraat (ong.). Gemeente Altena (NB). Een Archeologisch Bureauonderzoek (BO) en Inventariserend Veldonderzoek (IVO), Nieuwegein (Transect rapport 3936)		
	Versie 1.1, 8-3-2022		
Conclusie rapport	<p>De rapportage van het archeologische onderzoek is goed uitgevoerd en voldoet aan de in de KNA 4.1 gestelde eisen. Op basis van het bureauonderzoek wordt aan het plangebied een lage verwachting voor de periode laat paleolithicum tot en met bronstijd toegekend. Dit op basis van de natte omstandigheden en het feit dat deze niveaus zijn geërodeerd door een latere stroomrug. Voor de periode ijzertijd tot en met late middeleeuwen wordt een middelhoge verwachting afgegeven, terwijl de verwachting op resten uit de nieuwe tijd laag wordt ingeschat vanwege de afwezigheid van bebouwing op oude kaarten. Specifiek dient hierbij de ligging van het plangebied direct naast een middeleeuwse motteburcht benoemd te worden. Het booronderzoek heeft uitgewezen dat binnen het plangebied oeverafzettingen aanwezig zijn, welke in principe geschikt zijn voor bewoning vanaf de ijzertijd. Hoewel baksteenspikkels zijn aangetroffen en een boring is gestuit op baksteenpuin, wordt de verwachting op resten uit de nieuwe tijd laag ingeschat. Geadviseerd wordt om vervolgonderzoek in de vorm van een proefsleuvenonderzoek uit te voeren.</p> <p>De bevindingen zijn over het algemeen goed onderbouwd en ik kan me vinden in het advies om vervolgonderzoek uit te voeren.</p>		
Waardering rapport	<p>Het advies aan de gemeente Altena is om in te stemmen met het rapport en met inbegrip van de verwerking van onderstaande opmerkingen om te zetten naar een definitieve versie.</p> <p>Graag ontvang ik rechtstreeks van de archeologische uitvoerder een <u>digitaal</u> exemplaar van het definitieve rapport.</p>		
Adviseur	 MA Tel. 06-2  , regioarcheologie@west-brabant.eu	Etten-Leur, 10-8-2022	

Advies selectiebesluit

Dit advies is een advies aan de gemeente Altena. De Regio West-Brabant maakt onderdeel uit van de gemeente Altena en is daarmee als zodanig geen externe partij. Onze adviezen maken daarom geen expliciet onderdeel uit van het bestemmingsplan (zoals een bijlage), maar zijn als deskundigenadvies een document ter besluitvorming voor de gemeente in haar rol als bevoegde overheid voor het aspect archeologie.

Het advies betreffende het selectiebesluit is om **in te stemmen** met het advies van Transect om **een vervolgonderzoek** te laten uitvoeren in de vorm van een proefsleuvenonderzoek en de volgende stap te nemen in de Archeologische Monumentenzorg. Het heeft de sterke voorkeur dit onderzoek uit te voeren binnen de bestemmingsplanprocedure. Als uit het proefsleuvenonderzoek blijkt dat binnen het plangebied geen vindplaats aanwezig is, hoeft geen dubbelbestemming 'waarde - archeologie' in het bestemmingsplan te worden opgenomen. Als wél sprake blijkt van een of meer vindplaatsen, kan de opgraving hiervan als voorwaarde aan de omgevingsvergunning worden gekoppeld. Tijdens het proefsleuvenonderzoek wordt ca. 8 tot 10% van het gehele plangebied middels proefsleuven onderzocht. Uit dit onderzoek dient te blijken of er behoudenswaardige archeologische resten aanwezig zijn en of deze *in* of *ex situ* behouden kunnen worden.

Als het niet wenselijk/mogelijk is om het vervolgonderzoek uit te voeren binnen de bestemmingsplanprocedure, dient een dubbelbestemming 'waarde - archeologie' in het bestemmingsplan te worden opgenomen. In dat geval dient een dubbelbestemming 'waarde - archeologie 2' in het bestemmingsplan te worden opgenomen. Dit betekent dat deze gronden, behalve voor de andere daar voorkomende bestemming, mede bestemd zijn voor het behoud en de bescherming van de archeologische waarden van de gronden. Er gelden dan bepaalde regels t.a.v. bouw- en aanlegvergunningen. Kort samengevat betekent dit dat wanneer er bouwwerken of grondwerkzaamheden gepland zijn die een gebied groter dan 100 m2 behelzen en dieper gaan dan 30 cm -Mv dan dient vooraf archeologisch onderzoek plaats te vinden. Afhankelijk van de resultaten hiervan kunnen er verschillende maatregelen genomen worden t.a.v. de bouwvergunning. Dit zijn behoud *in situ*, dus aanpassing van de bouwplannen, behoud *ex situ*, dus opgraven of het begeleiden van de bodemversturende werkzaamheden.

Advies Selectiebesluit	Plangebied	Sjersestraat (ong.) - Almkerk	
	Gemeente	Altena	
	Type onderzoek	BOZ en IVO-(verkennende fase)	
	Opsteller	Transect archeologie	

Voor een proefsleuvenonderzoek dient een Programma van Eisen (PvE) opgesteld te worden, welke vervolgens door de gemeente Altena getoetst dient te worden.

Voor het opstellen van het Programma van Eisen kunt u bij meerdere partijen een offerte opvragen. Voor een volledig overzicht van gecertificeerde archeologische bedrijven in Nederland zie <https://www.sikb.nl/archeologie/certificeren-en-registratie/certificaathouders>.

Toelichting grondslagen

In dit document kunt u secties vinden die onleesbaar zijn gemaakt. Deze informatie is achterwege gelaten op basis van de Wet open overheid (Woo). De letter die hierbij is vermeld correspondeert met de bijbehorende grondslag in onderstaand overzicht.

J Art. 5.1 lid 2 sub e

Het belang van de openbaarmaking van deze informatie weegt niet op tegen het belang van de eerbiediging van de persoonlijke levenssfeer van betrokkenen